



LÄNSSTYRELSEN
VÄSTRA GÖTALANDS LÄN

Hans Alexandersson
Naturvårdsenheten
462 82 Vänersborg

TEKNIK- OCH FRITIDSFÖRVALTNINGEN
SÄFFLE-ÄMÅL

2012 -02- 07

PM
2012-02-01

Dnr: Tmså 2012/38

Sida
1(4)

Ämåls kommun
Naturvårdsförvaltare naturreservatet Tösse
skärgård

Naturreservatet Tösse skärgård – dess förvaltning och skötsel- åtgärder.

Naturreservatet Tösse skärgård bildades i januari 1992 med ändamålet "att bevara och vårda en Vänerskärgård med intressant natur- och kulturmiljö och erbjuda allmänheten möjligheter till rekreation och naturupplevelser, samtidigt som slitage och nedskräpning motverkas". Till beslutet fastställdes en skötselplan och Ämåls kommun utsågs till naturvårdsförvaltare för reservatet, se bilaga.

Med tiden har frågor kommit upp om hur innehållet i beslut och skötselplan skall tolkas med avseende på vilka åtgärder som kan göras för friluftslivets behov och vad som är i linje med skötselplanen och naturreservatets syften och beslut.

Detta Pm vill förtydliga sådana osäkerheter som kan föreligga i skötselplanens skrivningar och hur de skall tolkas.

Vid en besiktningresa i augusti 2011 studerades skötselplanens skrivningar och dess målsättningar och åtgärder med företrädare för kommunen.

Den övergripande målsättningen för naturreservatets skötsel är att området framgent skall ha stort värde från naturvårds- landskapsbilda- och friluftslivssynpunkt. Allmänhetens friluftsliv och naturupplevelser skall främjas i den mån de inte strider mot bevarandeintressena. Besökande skall genom medveten planering styras till områden som är mindre känsliga för slitage och störningar. Skogen skall inom större delen av reservatet få utvecklas mot naturskog.

Hävd av kulturmark

Marken runt de gamla torpställena bör genom arrendatorernas försorg hållas öppna genom årlig slåtter. Betesdjur får användas på gammal kulturmark men skall då hägnas in med stängsel.

Svegön Skogen skall på utvecklas fritt mot naturskog. Vasslätter är tillåten i områdena 1.a och 1.b vid badvikar och bryggor. Öppna marker slås årligen. Slyröjning utmed stigar och i gläntor intill stigarna. Skogsbestånden inom och i omedelbar anslutning till områdena 1b och c har vuxit i höjden och tätat och här kan ljushuggningar av träd tillåtas för att öppna upp för friluftslivet. Slåttern verkar inte ha fungerat som varit tänkt och behöver

30.

därför kompletteras eller ersätts av röjning avverkning av igenväxningsvegetation av barr- och lövträd. Röjningsåtgärder utmed strandzonen vid badvikar och bryggor är tillåten.

Det är inte möjligt att med stöd av beslut och skötselplan avverka eller gallra i skogsbestånden på ön utan särskilt tillstånd av länsstyrelsen eller att skötselplanen revideras och skrivs om med nya skötselområden och åtgärder.

Sandön Samma förutsättningar som för Svegön. I områden utanför de markerade områdena 2a,b,c, d, e, f och g får inga avverkningar eller skogvårdande åtgärder ske. I områdena f och g kan den unga tallskogen röjas och gallras (har ej skett) tills skogen når medelgrov stadium. Lämnas sedan för fri utveckling mot naturskog.

Vid klubbstugans närområde 1b slyröjning och gallringsavverkningar för att förbättra utsikten och vid tilläggsplatsen 1a slyröjning och gallring i strandzonen. Undantag från skötselplanen tex avverkningar kräver särskilt tillstånd av länsstyrelsen eller att skötselplanen revideras och skrivs om med nya skötselområden och åtgärder.

Storön Skogen skall få utvecklas mot naturskog. Enklare röjnings- och avverkningsåtgärder i anslutning till torpstället med årlig slätter. Undantag från skötselplanen tex avverkningar kräver särskilt tillstånd av länsstyrelsen eller att skötselplanen revideras och skrivs om med nya skötselområden och åtgärder.

Sammanfattning. Öarnas skogsområden har utvecklats mot naturskogsliknande tillstånd så som är tänkt med beslutet och skötselplan. Igenväxning och förtätning av skogen har däremot skett i områdena runt de olika torpställena och angöringspunkterna, bryggor, badstränder och fornlämningar och kan kräva mer genomgripande åtgärder i form av avverkningar av mindre trädbestånd eller enskilda träd vid stigar och i de i skötselplanen avgränsade områden a – f. Önskvärda åtgärder med större avverkningar för öppnande av gamla åkrar och betesmarker utanför ovan nämnda delområden kräver särskilt tillstånd av länsstyrelsen. Samma sak gäller om friluftsanordningarna skall utvecklas och bli mer omfattande än dagens eller få annan placering i reservatet.

Finns det nuvarande beslut och/eller skötselplan är föråldrad och att angelägna behov för friluftslivets utveckling inte kan tillgodoses i den 20 år gamla skötselplanen måste denna göras om och föreskrifter eventuellt ändras. Ett sådant förslag måste underställas Länsstyrelsen för nytt beslut och fastställelse av skötselplan.

Hans Alexandersson

1. gränsmärkning av och upplysning om naturreservatet genom skyltning mm;
 2. utförande och underhåll av anläggningar och anordningar för allmänhetens friluftsliv, nämligen sopmajor, båtbyggor, raststuga, eldplatser, stigar med rastplatser och badstränder enligt bifogade skötselplan (bilaga 6);
 3. vård av kulturminnen och upplysning om desamma enligt bifogade skötselplan;
 4. slåtter, röjning och gallring av vissa områden samt vasslätter enligt bifogade skötselplan.
- C. Föreskrifter med stöd av 10 § NVL om vad allmänheten har att iaktta inom reservatet.

Utöver vad som eljest gäller är det förbjudet att

1. göra upp eld annat än på särskilt iordningställda eldplatser enligt fastställd skötselplan;
 2. klättra i boträd eller uppehålla sig närmare fågelbo, lya, gryt eller motsvarande än 50 meter;
 3. medföra okopplad hund;
 4. på störande sätt utnyttja radio, grammofon, bandspelare eller dylikt;
 5. förtöja eller ankra båt eller husbåt längre tid än 2 dygn på samma plats, annat än vid brygga;
 6. framdriva motordrivna fordon på öarna.
- D. Föreskrifter med stöd av 9 § naturvårdsförordningen rörande naturvårdsförvaltningen.

Länsstyrelsen meddelar föreskrifter om vården genom att

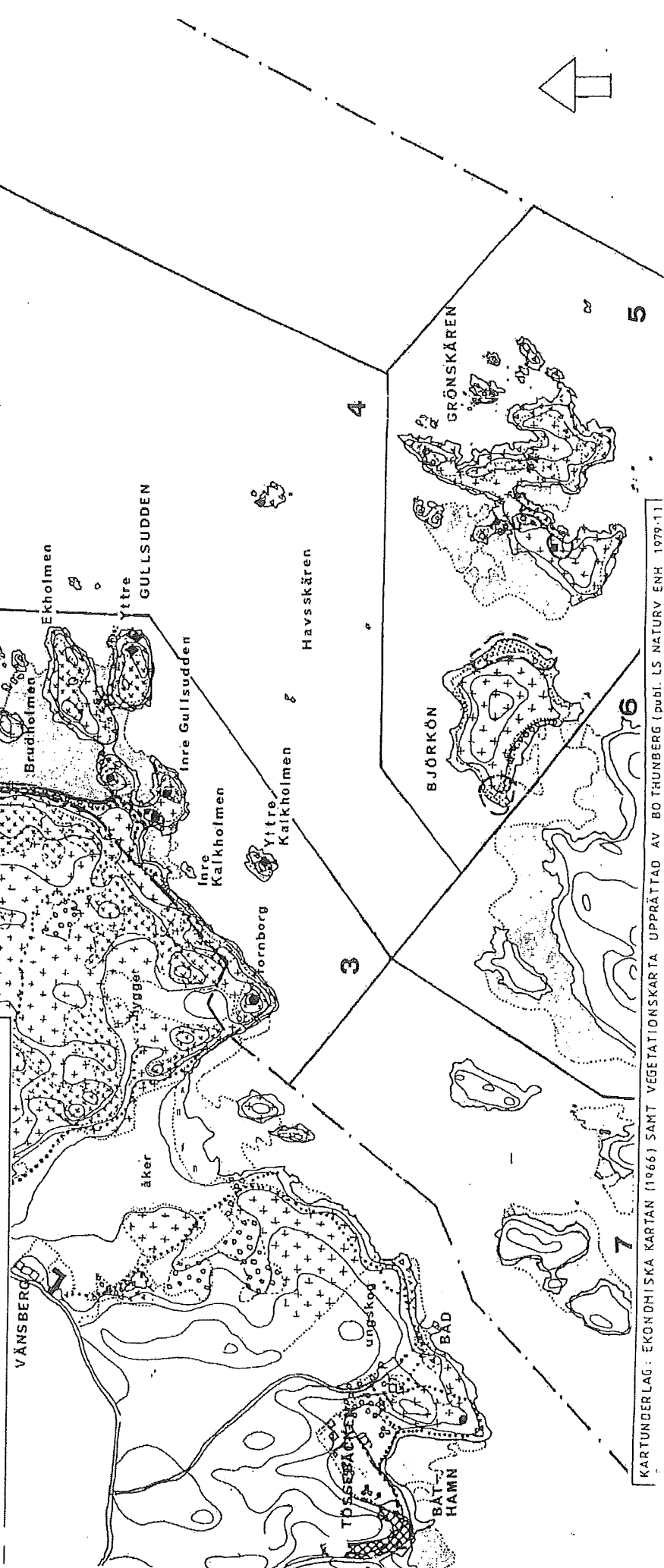
1. fastställa bifogade skötselplan;
2. utse Åmåls kommun till naturvårdsförvaltare.

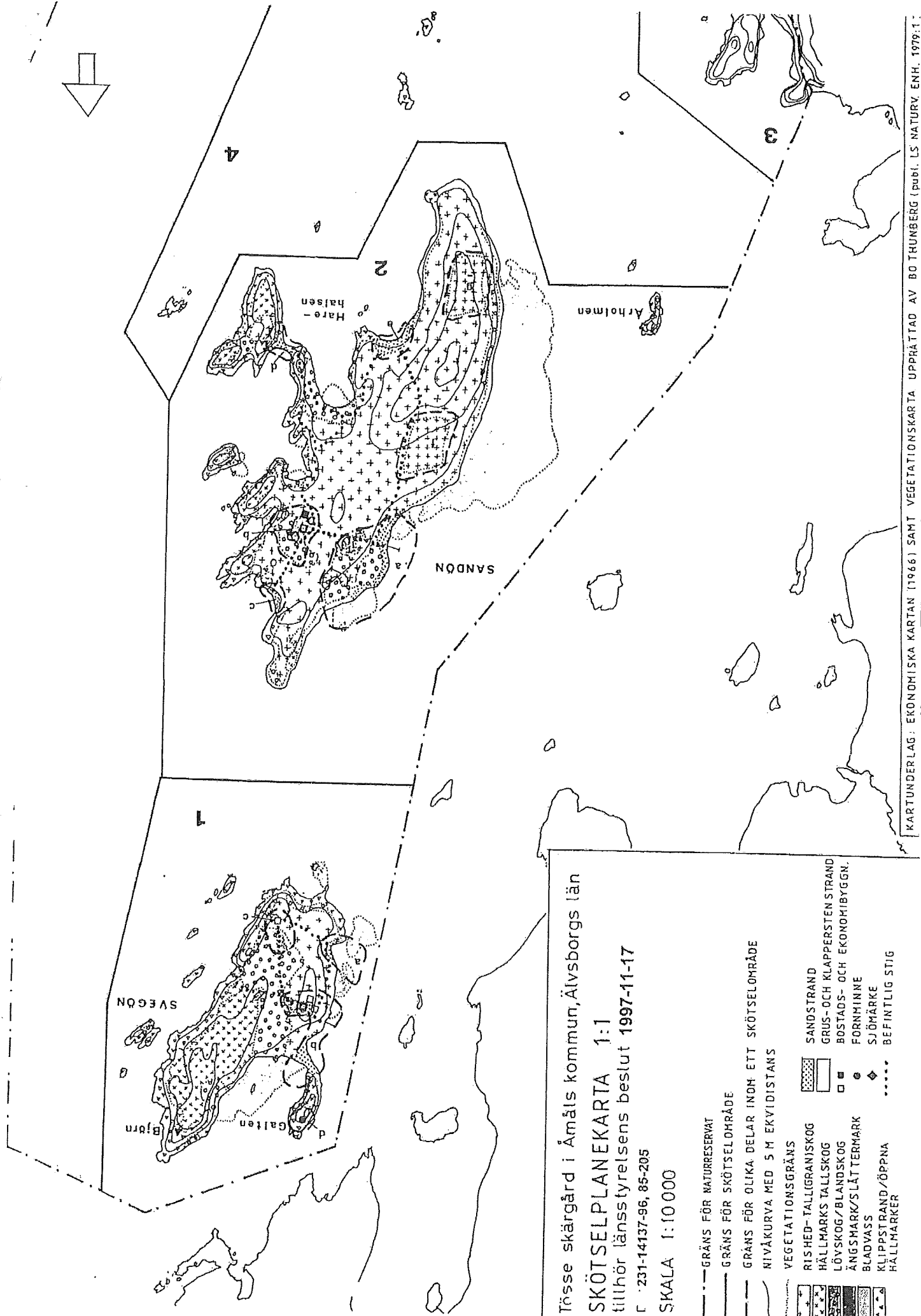
I särskilda fall kan länsstyrelsen med stöd av 12 § naturvårdslagen medge undantag från meddelade föreskrifter.

Fösse skärgård i Ämåls kommun, Alvsbo, ys län
SKÖTSELPLANEKARTA 1:2
 tillhör länsstyrelsens beslut 1997-11-17
 nr 231-14137-96, 85-205

SKALA 1:10 000

- GRÄNS FÖR NATURRESERVAT
- GRÄNS FÖR SKÖTSELOMRÅDE
- GRÄNS FÖR OLIKA DELAR INOM ETT SKÖTSELOMRÅDE
- NIVÅKURVA MED 5 M EKVIDISTANS
- VEGETATIONSGRÄNS
- RISHED- TALLIGRANSKOG
- HÄLLMARKS TALLSKOG
- LÖVSKOG/BLANDSKOG
- ÅNGSMARKS/LÄTTERMARK
- BLADVASS
- KLIPPSTRAND/ÖPPNA HÄLLMARKER
- SANDSTRAND
- GRUS- OCH KLAPPERSTENSTRAND
- BOSTADS- OCH EKONOMIBYGGN.
- FORNMINNE
- SJÖMÄRKE
- BEFINTLIG STIG





Tösse skärgård i Åmåls kommun, Älvsborgs län

SKÖTSELPLANEKARTA 1:1

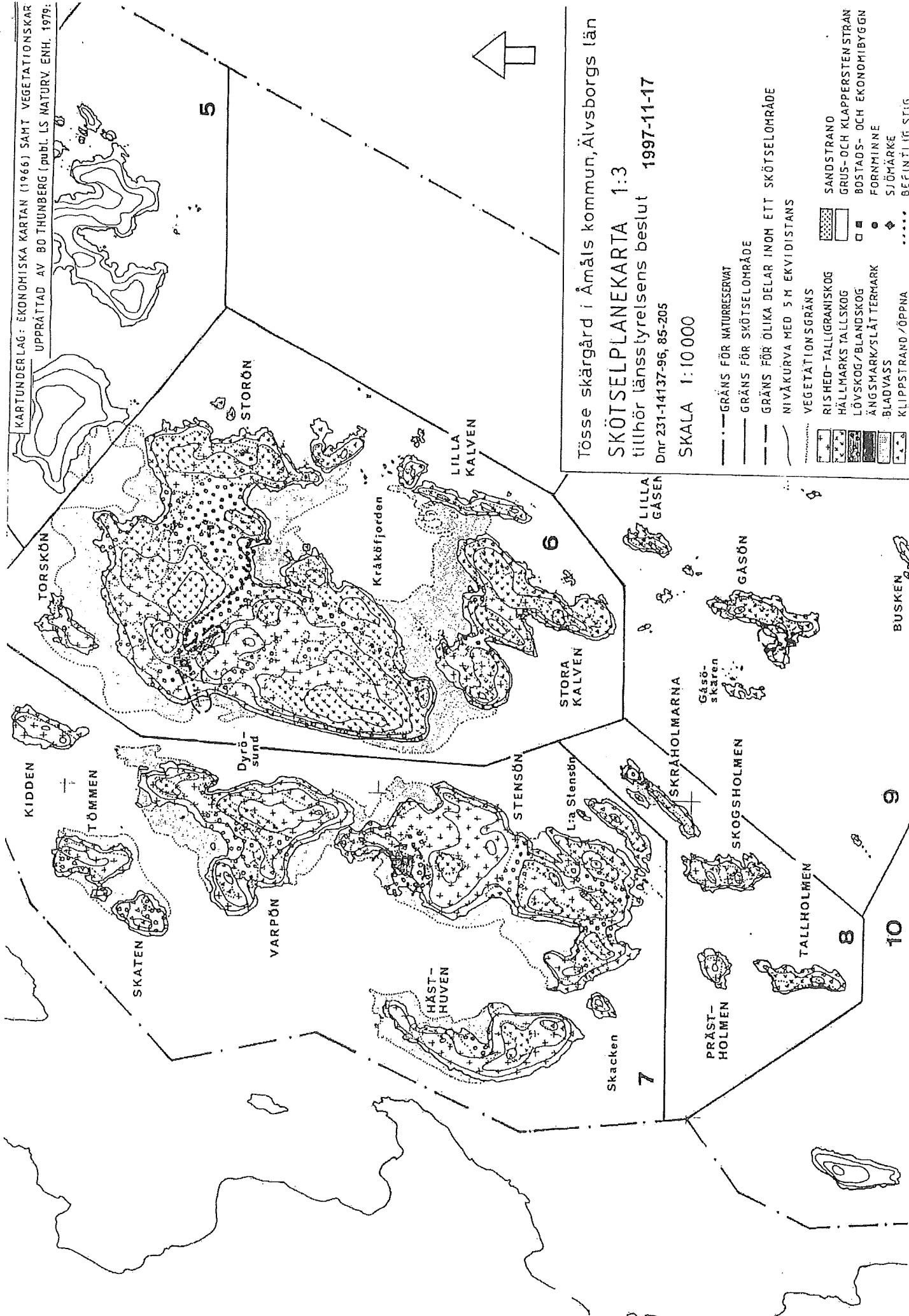
tillhör länsstyrelsens beslut 1997-11-17

Γ 231-14137-96, 85-205

SKALA 1:10 000

- GRÄNS FÖR NATURRESERVAT
- GRÄNS FÖR SKÖTSELÖMRÅDE
- GRÄNS FÖR OLIKA DELAR INOM ETT SKÖTSELÖMRÅDE
- NIVÅKURVA MED 5 M EKVIDISTANS
- VEGETATIONSGRÄNS
- [Symbol] RIS HED- TALLGRANSKOG
- [Symbol] HÄLLMARKS TALLSKOG
- [Symbol] LÖVSKOG/BLANDSKOG
- [Symbol] ÄNGSMARK/SLÄTTERMARK
- [Symbol] BLADVASS
- [Symbol] KLIPPSTRAND/ÖPPNA HÄLLMARKER
- [Symbol] SANDSTRAND
- [Symbol] GRUS- OCH KLAPPERSTENSTRAND
- [Symbol] BOSTADS- OCH EKONOMIIBYGGN.
- [Symbol] FORNMINNE
- [Symbol] SJÖMÄRKE
- [Symbol] BEFINTLIG STIG

KARTUNDERLAG: EKONOMISKA KARTAN (1966) SAMT VEGETATIONSKAR
UPPRÄTTAD AV BO THUNBERG (publ. LS NATURV. ENH. 1979)



Tösse skärgård i Ämås kommun, Älvsborgs län
SKÖTSELPLANEKARTA 1:3
tillhör länsstyrelsens beslut 1997-11-17
Dnr 231-14137-96, 85-205

SKALA 1:10 000

- GRÄNS FÖR NATURRESERVAT
- GRÄNS FÖR SKÖTSELOMRÅDE
- GRÄNS FÖR ÖLIKA DELAR INOM ETT SKÖTSELOMRÅDE
- NIVÅKURVA MED 5 M EKVIDISTANS
- VEGETATIONSGRÄNS
- RIKSHED-TALL/GRANISKOG
- HÄLLMARKS TALLSKOG
- LÖVSKOG/BLANDSKOG
- ÅNGSMARK/SLÄT TERMARK
- BLADVASS
- KLIPPSRAND / ÖPPNA
- SANDSTRAND
- GRUS- OCH KLAPPERSTENSTRÅN
- BOSTADS- OCH EKONOMIIBYGGN
- FORNMINNE
- SJÖMÄRKE
- BEFINNIG STIG

BUSKEN